




ATLAS ISTORIC ȘCOLAR

Planșe didactice

- PREISTORIE ● ANTICHITATE
- EVUL MEDIU ● EPOCA MARILOR DESCOPERIRI
GEOGRAFICE ● REVOLUȚIA INDUSTRIALĂ
- PRIMUL RĂZBOI MONDIAL

Referent științific de specialitate:
drd. DRAGOȘ SEBASTIAN BECHERU
Facultatea de Istorie, Universitatea București





CUPRINS

Preistorie **2**

Antichitate **4**

Evul Mediu **20**

Epoca marilor descoperiri geografice **26**

Revoluția Industrială **28**

Primul Război Mondial **38**

Prima alegere în domeniul produselor
și al proiectelor educaționale românești
de calitate pentru școală și familie

Layout: George BIRIȘ

Tehnoredactare: Clara ARUȘTEI

Redactor: Mihaela STĂNESCU

Referent științific de specialitate:

drd. Dragoș Sebastian BECHERU

Facultatea de Istorie, Universitatea București

Imagini: CD PRESS, Dreamstime, Wikimedia Commons

(pag. 6-7: John Hill, CC-BY-SA-2.5,2.0,1.0; Mbzt CC BY 3.0)



Editura CD PRESS

București, str. Logofătul Tăutu nr. 67,
sector 3, cod 031212

Tel.: 021.337.37.17, 021.337.37.27, 021.337.37.37

Fax: 021.337.37.57

e-mail: office@cdpress.ro

• www.cdpress.ro • Editura CD PRESS

Comenzi:

✉ office@cdpress.ro


☎ 021.337.37.37; 0752. 237.878

🌐 www.cdpress.ro

CD PRESS editează publicațiile educaționale
TERRA MAGAZIN și DOXI



Cea mai citită publicație
românească
de popularizare a științelor



PUBLICAȚIE PENTRU COPII –
NUMĂRUL 1
ÎN ROMÂNIA

Descrierea CIP a Bibliotecii Naționale a României

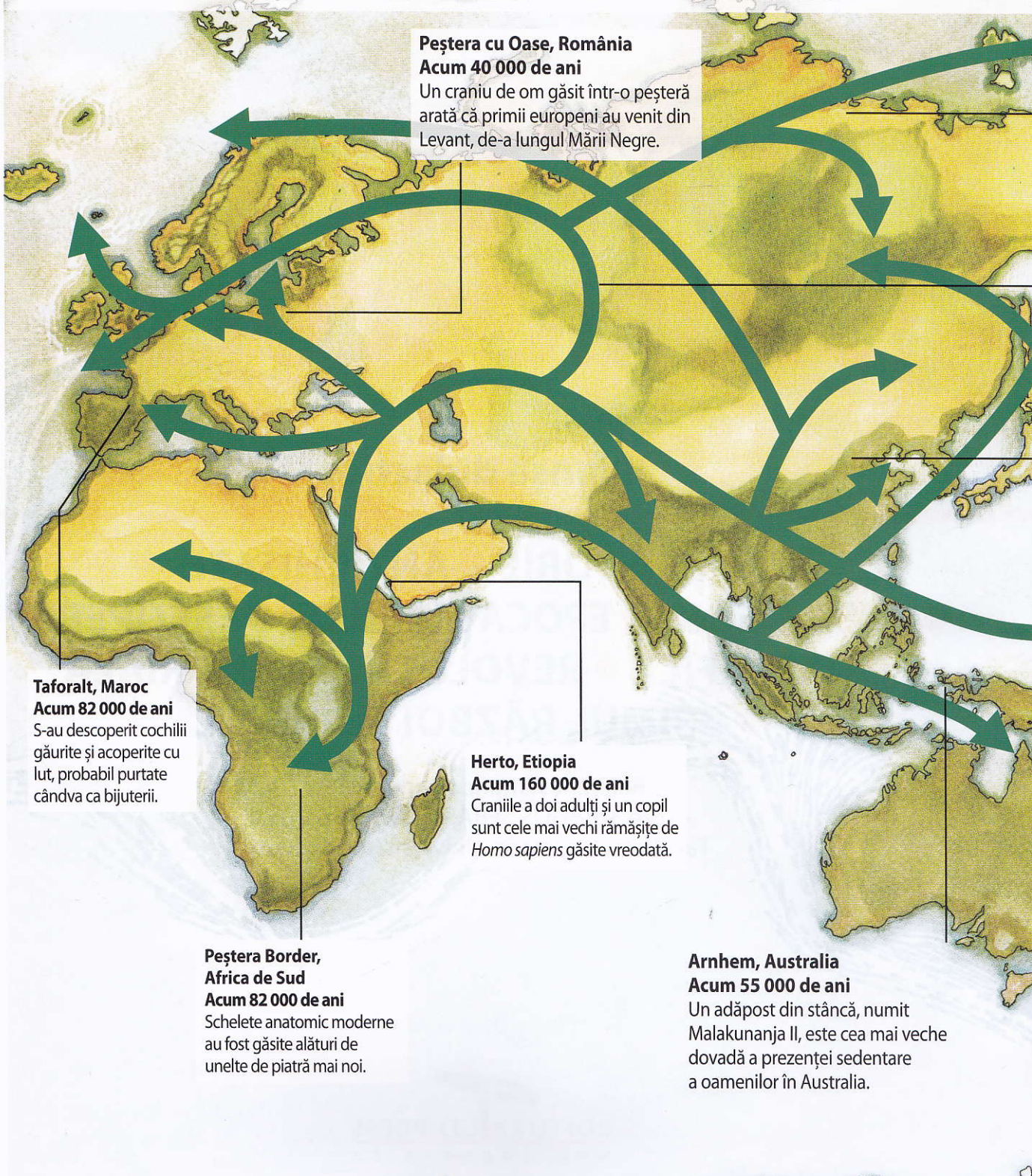
Atlas istoric școlar - București : CD PRESS, 2017

ISBN 978-606-528-356-5

94(100)(084.4)

HOMO SAPIENS CUCEREȘTE PLANETA

Oamenii de știință consideră că specia umană care populează azi planeta – *Homo sapiens* – ar fi apărut în Africa în urmă cu aproximativ 200 000 de ani. De aici, omul s-a răspândit în Asia, apoi în Europa și Australia. Modul în care omul a populat planeta este urmărit cu ajutorul fosilelor, al artefactelor și al probelor ADN. Conform unei teorii, oamenii au ajuns în America de Nord venind din Asia, peste Strâmtoarea Bering (harta mare). Cercetări mai noi sugerează că America de Nord ar fi fost colonizată de oameni veniți din Europa, prin nordul Atlanticului (harta mică).



Siberia

Acum 43 000 de ani

Unelte vechi arată că primii sosiți în interiorul Asiei au venit din Orientul Mijlociu, de-a lungul stepelor asiatice.

Asia centrală

Acum 60 000 de ani

Analizele ADN arată legături complexe și valuri multiple de colonizare.

Peștera Tianyuan, China

Acum 40 000 de ani

Cel mai vechi schelet uman datat sigur din China.

Clovis, SUA

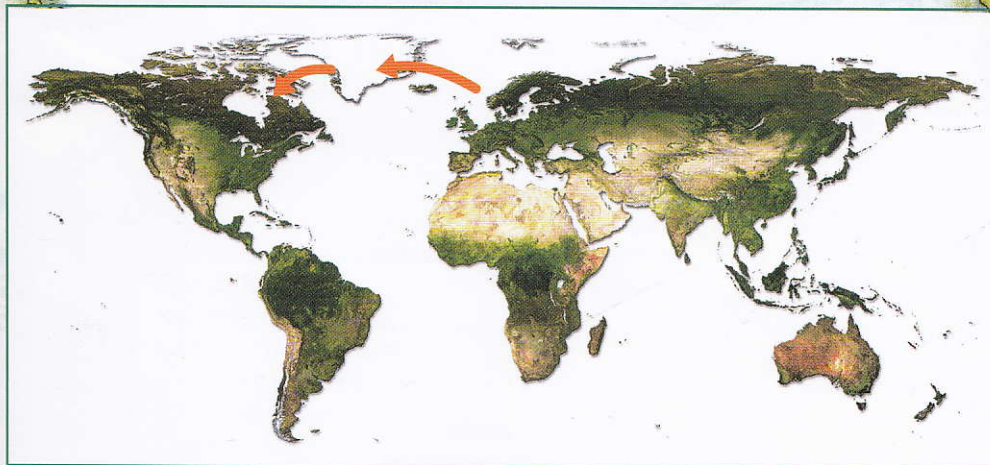
Acum 13 500 de ani

De atunci datează cea mai veche așezare din America de Nord, deși tot mai multe dovezi arată că oamenii au ajuns aici cu 2 000-3 000 de ani mai devreme.

Monte Verde, Chile

Acum 15 000 de ani

Vetre, structuri de lemn și polen provenit de la plante medicinale îndepărtate sugerează o migrație costală, cu ajutorul bărcilor.



MESOPOTAMIA

Primele orașe ale lumii

Cele dintâi orașe au apărut în Mesopotamia, în bazinele râurilor Tigru și Eufrat, în jurul anului 4500 î.H. Funcția inițială a acestor orașe timpurii era reglarea schimburilor comerciale, impuse de necesitatea de a schimba produse agricole pe altele care lipseau din zonă. Unul dintre cele mai dezvoltate asemenea orașe a fost Babilon.

Cale Procesională

Era un drum principal ce traversa orașul și lega multe dintre clădirile importante ale Babilonului.

Un oraș proiectat

Orașele mesopotamiene au fost printre primele ce au implicat o planificare urbană; există dovezi care arată că unele orașe, precum Babilon, au fost construite după planuri fixe.

Poartă a zeiței Ishtar

Porțile orașelor mesopotamiene îndeplineau roluri multiple. Ele erau locuri de cult, spații unde se desfășurau spectacole și unde își făceau apariția regii. Uimitoarea Poartă Ishtar servea ca intrare principală în orașul Babilon. Porțile și acoperișul erau din lemn de cedru, iar cadrul porții era construit din cărămizi smălțuite sau acoperite cu lapislazuli (o piatră semiprețioasă de culoare albastră) și împodobit cu basoreliefuli reprezentând animale și flori. Poarta a fost construită de regele Nabucodonosor al II-lea, în secolul al VI-lea î.H.

Locuințe etajate

Majoritatea orașelor mesopotamiene aveau clădiri cu mai multe etaje.

Zidurile Babilonului

Atingeau înălțimea considerabilă de 27 m și erau considerate de necucerit.

Turnul Etemenanki

În centrul vieții babiloniene se găsea Turnul Etemenanki, un zigurat închinat zeului Marduk, celebrând crearea cerului și a Pământului. A avea 7 etaje, o înălțime de 91 m și este posibil să fi fost acoperit cu aur și argint. Ziguratele erau temple construite pe platforme înalte, cu trepte. Au apărut în orașele sumeriene în jur de 2000 î.H. și s-au răspândit în toată Mesopotamia.

Fundații nesigure

Întrucât majoritatea clădirilor erau construite din cărămizi de lut uscate la soare, ele erau instabile, fiind adesea distruse și reconstruite.

Irigații

Pentru a controla apele Eufratului, babilonienii au construit canale, porturi și diguri.

Râul Eufrat

Râul trecea prin oraș și era folosit de negustori și meșteșugari pentru a-și transporta și comercializa bunurile de-a lungul Mesopotamiei.

Grădini suspendate

Posibil construite de Nabucodonosor al II-lea (605-562 î.H.), dacă chiar au existat în realitate, grădinile suspendate erau o realizare inginerescă uimitoare, înălțându-se pe patru terase până la 77 m înălțime.

